



REGLER I NATUREN

Hvor må jeg færdes? Færdsel i skovene og det åbne land

Færdsel i skoven


I såvel offentlige som private skove må man færdes til fods eller på cykel på skovens veje og stier, i private skove dog kun fra kl. 6 og indtil solnedgang. Adgangen kan begrænses på fx jagtdage, ved intensivt skovbrug eller hvis vejrliget kræver det. I private skove må man ikke slå sig ned nærmere end 150 meter fra bygninger. Hvis skoven er er under fem hektar, har skovejeren lov at lukke af for offentligheden.

Færdsel i det åbne land

Det er tilladt at gå og cykle på veje og stier i det åbne land, som hovedsageligt er landbrugsland og privatejet. Ejeren kan i visse tilfælde forbyde færdsel. På private udyrkede arealer må man færdes til fods fra kl. 6 og indtil solnedgang, medmindre der er græssende husdyr eller skiltet mod adgang. Statsejede arealer som heder, enge og søer tilhører os alle, og der er uhindret adgang hele døgnet. M.h.t. adgang til militærets arealer må man orientere sig lokalt om adgangsmulighederne, som de senere år er blevet øget.

Lejrpladser

Større shelters findes i naturskønne områder og kan evt. bookes på forhånd hos Naturstyrelsen. Mindre lejrpladser for enkeltpersoner og smågrupper kan ikke bookes på forhånd. Man må højst overnatte to nætter på samme plads. Oprydning efter brug indskræpes. Store lejrpladser er især beregnet for organisationer og større grupper som spejdere, skoler m.m. Pladserne kan bookes på Naturstyrelsens hjemmeside under naturoplevelser/overnatning/storelejrpladser.



OPLEVELSER

PÅ TUR

Abildå Brunkulsleje	Se side 6
Aktivitetsplads ved Aulum Mølle	Se side 6
Aulum Gamle Station	Se side 7
Aulum Lystanlæg	Se side 7
Aulum Mølle	Se side 8
Fattighuset på Ørre Hede	Se side 9
Feldborg Statsskov	Se side 9
Findveji.dk	Se side 10
Flygtningekirkegården i Grove	Se side 10
Geocaching	Se side 11
Gindeskov Krat	Se side 11
Haderis Å	Se side 12
Haderup Museum	Se side 12
Hjortebrølsture	Se side 13
Jens Jensens Anlæg	Se side 13
Jens Vejmand monumentet ved Tjørring	Se side 14
Kanosejlads	Se side 14
Kartoffelkælderen i Hodsager	Se side 15
Kongenshus Mindepark	Se side 15
Kæltringestenen/Blicherstenen	Se side 16
Langrendsløjper	Se side 16
Løvbakke Skov- og dyrehave	Se side 17
Nybro Mølle Kanoplads	Se side 17
Nøvling gl. kirkegård	Se side 18
Overnatning i shelters	Se side 18
Ovstrup Hede	Se side 19
Shelter Nordre Feldborg Plantage	Se side 19
Shelter ved Feldborg Kirke	Se side 20
Shelter ved Hodsager Plantage	Se side 20
Præstbjerg Naturcenter	Se side 21
Resdal Baune	Se side 21
Sinding Bjerge	Se side 22
Skinnecykler	Se side 22
Skovsnogen	Se side 23
Stenbroen og stryget ved Nybro Mølle	Se side 23
Stoubæk Krat	Se side 24
Søby Brunkulsleje	Se side 24
Tvis Kloster kirkegård	Se side 25
Tvis Mølle	Se side 25
Vandkraftsøen ved Holstebro	Se side 26
Vandreture i Resen-Fårbæk Naturpark	Se side 26
Yllebjerg Bakkeø	Se side 27
Ørre gl. missionshus	Se side 27
Ø-PAS	Se side 28
Kulturminder	Se side 29
Vandreruter	Se side 34

NATUR

KULTUR



Abildå Brunkulsleje

ved Timringvej mellem Abildå og udsigtspunktet Trehøje

Fra p-pladsen ved vejen fører en ca. 2 km lang natursti rundt gennem lejet. Stien passerer den genskabte brunkulsgrav med udstillingsshuset og de gamle maskiner. Her er der også rasteplads med borde og bænke. En vandretur i Abildå Brunkulsleje er en dejlig oplevelse i en spændende natur, hvor man kan se, hvordan naturen har udviklet sig, siden gravningen stoppede i 1965.

Midt i området har tidligere brunkulsarbejdere genskabt et lille graveområde. Her får man et godt indtryk af det barske og hårde arbejde med at bryde brunkul, dengang det meste af arbejdet foregik med håndkraft, skovl og trillebør.

I brunkulslejet ved den genskabte brunkulsgrav er nogle af de gamle maskiner sat op igen, og flere gange i sommersæsonen viser og fortæller de tidligere brunkulsarbejdere, hvordan det hårde og beskidte arbejde i »kulgraven« foregik. I sommeren 2014 blev der desuden i brunkulslejet opført en storslået teaterforestilling »Kulstykket« om livet i et brunkulsleje.

I en udstillingsbygning fortælles gravningens historie omkring en samling af gamle redskaber. Der er fri adgang til området.

Aktivitetsplads ved Aulum Mølle

Møllestræde 2 · 7490 Aulum

Den nye aktivitetsplads blev indviet i 2017 og ligger lige overfor Aulum Mølle. Har du været på løbetur rundt i Aulum er der god mulighed for at få trænet mere end benmusklerne. Aktivitetspladsen må bruges af alle, og det er næsten kun fantasien, der sætter grænsen for hvad der kan laves på pladsen.





Aulum Gamle Station

Jernbanegade 2 · 7490 Aulum · www.aulumstation.dk

Stationsbygningen blev opført i forbindelse med etableringen af jernbanestrækningen mellem Herning og Holstebro, der blev taget i brug i 1904. Arkitektonisk er bygningen lidt af en perle, den er tegnet af arkitekt Heinrich Wenck, der fik opført ca. 150 stationsbygninger i landet, heriblandt Københavns Hovedbanegård. Bygningen er opført i »nationalromantisk stil«, bemærk de fine murværksdetaljer og gavlspidserne der er afsluttet med en vikingetids inspireret »husbrand«. Bygningen er renoveret i 2015 og anvendes nu til forenings- og kulturelle formål.



Aulum Lystanlæg

Rugbjergvej 3 · 7490 Aulum

Lystanlægget i Aulum er anlagt 1937 af Borger- & Håndværkerforeningen.

Blev i 1963 skænket til Aulum Kommune

OPLEVELSER



Aulum Mølle

Møllestræde 2 · 7490 Aulum · www.aulummølle.dk

Aulum Mølle stod færdigbygget i 1908, den er en hollandsk mølle af typen »Galleri-hollænder«. Opførelsen havde ikke været uden problemer, for da møllebyggeren, Chr. Jul Nielsen fra Holstebro, kom med det færdighuggede tømmer, dumpede trækonstruktionen ned inden i det opførte murværk. Møllebyggeren mente ikke, det var hans fejl, så mureren måtte mure endnu 2½ meter skråt indad fra alle sider. Det er grunden til, at Aulum Mølle så høj og slank.

Ejeren gårdejer Jeppe Petersen bortforpagtede møllen til forskellige møllere, indtil den i 1925 blev overtaget af Niels Thomsen Mikkelson, der med stor dygtighed drev den indtil 1947. Det blev stabile år, hvor de tilstødende møllebygninger blev opført. I 1931 blev der indkøbt en dieselmotor, en »Deutz« på 40 hk og der blev indrettet valsemølleri samt installeret maskiner til fremstilling af havregryn, hønse- og kyllingefoder.



Fattighuset på Ørre Hede

Sammelstedvej

Ørre

På Ørre Hede opførtes i perioden 1815 til 1834 i alt 6 fattighuse, hvor områdets fattigste beboere blev samlet. Bebyggelsen med fattighusene blev kaldt Sammelsted by.

Det første hus blev bygget til den berygtede taterkonge, kjæltringen Johannes Axelsen, der havde kone og 2 børn. Husene var 4,5 x 6 meter store, gulvene var af ler og taget af langhalm og lyng, og til hvert hus hørte et lille stykke hedejord, som det var meningen, at de fattige skulle medvirke til at opdyrke, så de kunne blive selvforsynende.

Flere af tomterne efter de små huse er stadig synlige i terrænet, men det eneste fattighus, der er bevaret, kaldes Helenes Hus, opkaldt efter den sidste beboer, der flyttede ud i 1987.

Huset er åbent i sommerhalvåret. Der er toilet, borde og stole til rådighed for besøgende.

Feldborg Statskov

Legepladsen ligger ved Viborgvej (A16)
ca. 1,5 km øst for Skave

Nørreskoven: Flere ture med udgangspunkt dels ved p-pladsen på Bjørnkærvej, dels p-pladsen syd for skovridergården. Her findes også grill- og bålplads og mulighed for primitiv overnatning.

Borbjerg Plantage: Her er anlagt en ny skovlegeplads. Den er planlagt og udviklet i samråd med borgerforeningen og børneinstitutioner i Skave og Ryde.

Prøv også en tur ad Vistorpvej, som går fra Feldborgvej gennem Søndre Feldborg Plantage til Herningvej.

Oplevelser



Findveji.dk

Orienteringsklubbernes store projekt med afmærkning af motionsruter rundt i landet kan findes på ovenstående hjemmeside. Herfra kan nævnes:

Find vej i Haderup

Herning Orienteringsklub har i samarbejde med Haderup Skole lavet dette flotte »Find vej i Haderup« med 50 faste poster placeret rundt omkring i byen. Posterne står placeret rundt omkring i byen. Posterne står placeret, så man kan planlægge søndagsturen omkring nogle af de naturskønne områder i byen. Nogle er lette at finde, mens andre er noget sværere.

Find vej i Aulum

Særlig interessant er et stort naturområde med enge, søer, moser, beplantning, boldbaner og græsområder i kortets nord- og østlige del. Med sine 52 poster kan der laves gode mellemsvære og lette ruter på helt op til 8 km.

Velegnet til undervisningsbrug.



Flygtningekirkegården i Grove

Grovevej 31
7540 Haderup

Kirkegården ligger i forbindelse med Grove Kirke og kirkegård vest for Karup flyveplads. Her blev under og efter 2. verdenskrig begravet ca. 2500 tyske flygtninge og soldater. De hviler under lange rækker af ens grå granitkors.



Geocaching

Denne nyere form for skattejagt er for hele familien, og der er mange muligheder i området.

Geocaching er en udendørs skattejagt, hvor deltagerne benytter sig af en GPS til at gemme og søge beholdere over hele verden. En typisk cache er en lille vandtæt beholder bestående af en logbog og små ting af ringe værdi.

Ved den traditionelle geocache placerer geocacheren en beholder med logbog, blyant og nipsgenstande på et sted, som kun han/hun eller meget få andre kender. Derpå noteres cachens koordinater vha. en GPS, og disse offentliggøres sammen med andre oplysninger på geocaching.com, hvor andre geocachere efterfølgende kan søge cachen med deres GPS. Findes cachen, skrives der i logbogen og en genstand byttes evt. Det er god tone at lægge en ting med minimum den værdi, som den ting man tager har, således at der også er noget spændende at finde til den næste. Turen starter på nettet, hvor man på www.geocaching.com finder koordinaterne til cachen.

Gindeskov Krat

Indkørslen ligger på Herningvej ca. 6 km syd for Haderup

Der er tydelig skiltning til området og parkeringsplads.

I Gindeskov Krat findes en alsidig natur. Her er flotte egekrat, heder og landskabspartier med enge, moser og snoede vandløb med mange sjældne dyr og planter. I egekrattet findes krogede træstammer med en frodlighed af planter i skovbunden. Heden er rester af den tidligere meget store og sammenhængende hedeflade.

Staulund Å, som snor sig mod øst i området, har sit oprindelige forløb og en rígholdig natur. I området ligger også rester af et gammelt mergelspor, som er anlagt i 1907 af Feldborg Mergelbane.

Gindeskov Krat er fredet, og der er via stierne offentlig adgang i området, hvor flere afmærkede stier fører gennem de forskellige dele af Gindeskov Krat. Den smukke og varierede natur kan anbefales til gåture, naturobservationer og lign.





Haderis Å

Fiskeplads for kørestolsbrugere:
Indkørsel lige før Åbakkevej 24, 7540 Haderup

Haderis Å, som afgrænser byen mod øst, har en stor bestand af havørred.

På et ca. 2 km stykke af åen, lige uden for byen mod Stavlund, er der gratis fiskeri, det vil sige man skal have det obligatoriske fisketegn. De nordligste 350 meter med reposer for kørestolsbrugere er forbeholdt brugere med handicap.



Haderup Museum

Jens Jensensvej 4
7540 Haderup

Er beliggende centralt i Jens Jensens Anlæg og drives af Haderup Lokalhistoriske Museumsforening.

Giver et godt indblik i hedebondens liv gennem tiderne. Museets udstilling rummer fortrinsvist genstande, der har tilknytning til egnen, som f.eks. landbrugs- og husholdningsredskaber samt en oldtids- og en jydepottesamling. Aktuelt er museets udstilling præget af B & V, byens kendte opfinderbrødre, Børge og Vagn Sørensen.

Museet er åbent i sommerhalvåret den første søndag i måneden kl. 14-16. I øvrigt kan man året rundt afhente nøglen til museet i Kirkehuset ved siden af.

Fri entré.



Hjortebølsture

Fra midten af september og til midten af oktober er de midtjyske kron dyr i brunst. De gamle hjorte forsøger hver især med deres lugt, brøl og fysik at holde et harem på så mange hun-dyr som muligt.

At høre hjortene brøle en tidlig morgen eller en sen aften i de vidtstrakte plantager er en stor oplevelse, og antallet af danskere, der tager i skoven for at opleve kron dyrbunsten, er steget markant de sidste år.

Naturstyrelsen arrangerer hvert år i september hjortebølsture i Feldborg Statskove. Nærmere oplysninger om turene findes på Naturstyrelsens hjemmeside www.naturstyrelsen.dk



Jens Jensens Anlæg, Haderup

Jens Jensensvej 4
7540 Haderup

Byens flotte anlæg er etableret af den legendariske købmand Jens Jensen omkring 1914. Der er tale om en meget velbevaret 100-årig! Den smukke bøgeskov danner en fin ramme om mange aktiviteter.

Tidligere festplads for søndagsskolestævner. Nu Indre Missions bibelcamping hver sommer.

Huser campingplads med offentlig legeplads – bl.a. med hoppepude, Haderup Museum og Kirkehuset.

Velegnet til picnic. Der er således grillplads og overdækket pavillon ved legepladsen. Offentligt toilet.

Indkørsel fra Jens Jensensvej. Alternativt indgang fra Kirkevej med parkering ved kirken.



OPLEVELSER



Jens Vejmand monumentet ved Tjørring

Holstebrovej
lidt nord for Tjørring

På vejmand Jens Nielsens 150-års fødselsdag rejstes i 1982 på p-pladsen lidt nord for Tjørring et monument udført af kunstneren Erik Heide. Her fik Jeppe Aakjær i 1901 ideen til digtet »Hvem sidder der bag skærmen«. Vejmand Jens Nielsen blev begravet på Tjørring Kirkegård i februar 1901, hvor gravstenen, et gammelt frønet bræt, står. Få meter nord for Erik Heides monument står en »2 fjerdingvejsten«, en af de såkaldte »Ole Rømer-milesten« opsat omkring 1790.



Kanosejlds

Raste- og overnatningspladser i
Nybro/Ørre, Hodsager og Yllebjerg

Der er gode muligheder for kanosejlds på Storåen, og flere steder er der etableret raste- og overnatningspladser. Overnatningspladserne giver alle adgang til teltplads, drikkevand, multitoilet og bålplads med brænde. Pladserne kan benyttes gratis, så længe der vises hensyn til de øvrige sejlede og overnattende.

Storåen må benyttes til sejlds mellem 1. juni og 31. oktober i tidsrummet kl. 9.00-20.00.

Udlejning af kanoer varetages af VisitHering og VisitHolstebro. Ønsker du at benytte din egen kano eller båd til sejlds, skal der købes gæstemærke.



Kartoffelkælderen i Hodsager

Hovedgaden · Hodsager

Kartoffelkælderen i Hodsager er, som navnet siger, en gammel kartoffelkælder, der er renoveret med det formål at huse et informationscenter om bl.a. Hodsagers historie, om geografien og om forholdene ved Storåen. Desuden fungerer kartoffelkælderen også som kælkebakke for byens børn og unge i vintertiden.

I Kartoffelkælderen er der en flot udstilling om lokalområdets historie, og stedet er et godt udgangspunkt for at opleve det spændende naturområde omkring Storåen og Stoubæk Krat.

Kartoffelkælderen ligger i en skøn landsbyplæne tæt på kirken ved Hovedgaden i Hodsager og med udsigt ned mod Storåen.



Kongenshus Mindepark

Vestre Skivevej 142 · Daugbjerg · 8800 Viborg · www.kongenshus.dk

Kongenshus Mindepark har til formål at sætte et minde for hedens opdyrkere, som forvandlede den hårde jord til frugtbar landskab.

I 1934 luftede Laust Nørskov, folketingsmand og formand for Hedebrugets bestyrelse, i et radioforedrag tankerne om en mindepark for de mennesker der havde særlig betydning for hedeopdyrkning. Flere arealer var på tale – deriblandt Kongenshus, men området tilhørte grosserer Charles H. Christensen fra København og var ikke til salg. Charles H. Christensen døde imidlertid i 1940, og eksekutorerne efter boet besluttede året efter at sælge Kongenshus til A/S Jydsk Landvinding, som derefter tilbød arealerne til mindepark-komiteen til den samme pris, som de havde erhvervet jorden for – ca. 250.000 kr.

I Kongenshus Mindepark finder man Mindedalen. Mindedalen er en ca. 1 km lang slugt, hvor der er rejst i alt 39 stene – én for hvert herred, hvis befolkning deltog i hedeopdyrkningen. På hver herredssten er der indhugget herredsvåbnet samt to cirkler, der viser, hvor store ændringer der skete i fordelingen mellem hede, ager og skov i perioden fra 1850 til 1950.

For enden af Mindedalen findes mødepladsen. Mødepladsen er en oval plads med sten i kanten, hvor navne på mennesker med stor betydning for hedesagen er indhugget. Mennesker, hvis indflydelse rakte ud over landets sogne, uden at være egentlige hedeopdyrkere.



Oplevelser




Kæltringestenen/ Blicherstenen

Sammelstedvej
Ørre

Et af de små fattighuse på Ørre Hede var Axelhus, som var opført til den berygtede taterkonge, kæltringen Johannes Axelsen i 1815. Det var her, Blicher overværede Kjeltringsballet og hørte om kæltringernes liv, og blev inspireret til at skrive novellen »Kjeltringsliv«.

Axelhus blev nedrevet i 1892, og i 1917 blev der rejst en mindesten på tomten. På mindestenen står »Her lå Axelhus eller Kjeltringhuset hvor Blicher for 100 år siden så Kjeltringsballet. Stenen er sat 1917.«



Langrendsløjper

Nørreskov med start fra p-pladsen på Bjørnkærvej
og i Sønderskoven med start fra p-pladsen på Feldborgvejen
Når der er sne nok, køres der langrendsløjper op i Feldborg.



Løvbakke Skov- og dyrehave

Løvbakkevej 32
7400 Herning

Løvbakke Skov ligger ved Gullestrup umiddelbart nord for Herning. I Løvbakke Skov er der afmærket flere forskellige vandreture, ligesom der er en cykelsti fra Gullestrup til Løvbakke Naturcenter. I den vestlige del af skoven har Dansk Orienteringsforbund opsat en række faste o-løbsposter.

Fra p-pladsen ved naturcentret er der en asfalteret natursti, der går rundt i skoven, og som passerer en række friluftsfaciliteter. Her er en større hundeskov, en bålplads, en skovlegeplads med madpakkehytte, en motionsbane, en primitiv overnatningsplads samt en større grillhytte.

Vest for den store p-plads P2 er der en shelterborg, og i den østlige del af skoven er der endnu en hundeskov og en rollespilshytte, hvor man gerne må spise sin madpakke, når der ikke er vikinger eller orker til stede. I efteråret 2013 er der indhegnet et 50 ha stort areal til dyrehave i Løvbakke Skov, hvor der bl.a. er udsat 25 dådyr.



Nybro Mølle Kanoplads

Kommer du ad Avlumvej til Nybro Mølle, ligger kanopladsen til højre lige før broen over Storåen

Det er muligt at booke shelters på forhånd, og de kan bookes højst 2 døgn ad gangen. Det er en god ide at booke shelters, hvis du vil være sikker på, at der er plads til dig, eller du skal af sted med en større gruppe. Shelters kan bookes via hjemmesiden www.natur.herning.dk

Ved alle shelterpladser er der numre på de shelters, der kan bookes, og via QR-kode og sms kan man se, om den allerede er booket. Shelters uden nummer kan ikke reserveres, men er til fri afbenyttelse. Her gælder først-til-mølle-princippet.

Her i området findes bl.a. shelterpladser følgende steder: Sørvad Plantage, Sunds Kommuneplantage, Præstbjerg Plantage, Sinding Kommuneplantage, Nybro/Ørre, Løvbakke Naturcenter og ved kano-rastepladserne.

Se kort over shelterpladser i Herning Kommune på www.natur.herning.dk/kort/kort-over-shelters-og-teltpladser



Nøvling gl. kirkegård

Nøvlingvej, Sinding
helt mod Skibbild-Nøvling

Kun ca. 3 km fra Sinding Kirke lå fra ca. år 1200 og indtil 1917 en gammel kullet kirke, som i 1917 blev flyttet til nuværende Nøvling Kirke.

Fra denne gamle kirke er murene, klokken og et lille vindue genanvendt i den nyere kirke i Nøvling (indviet i 1919). Soklen fra den gamle kirke er markeret med en cypreshæk. De tidligere kirkegårdsplanter dækker området omkring den åbne plads på en meget særegen og smuk måde. En del gamle gravsteder på den gamle kirkegård er stadig bevaret.

Overnatning i shelters

Shelterpladserne i Herning Kommune ligger alle i naturskønne områder og fordelt over hele kommunen. Ønsker du at overnatte i shelters, kan du tage af sted alene, med dine venner, din familie eller i en gruppe.


Shelters er for alle, der gerne vil en tur udendørs og overnatte under åben himmel i naturen. Det er gratis at benytte alle pladserne.

Det er muligt at booke shelters på forhånd, og de kan bookes højst 2 døgn ad gangen. Det er en god ide at booke shelters, hvis du vil være sikker på, at der er plads til dig, eller du skal af sted med en større gruppe. Shelters kan bookes via hjemmesiden www.natur.herning.dk

Ved alle shelterpladser er der numre på de shelters, der kan bookes, og via QR-kode og sms kan man se, om den allerede er booket. Shelters uden nummer kan ikke reserveres, men er til fri afbenyttelse. Her gælder først-til-mølle-princippet.

Her i området findes bl.a. shelterpladser følgende steder:

- Sørvad Plantage
- Præstbjerg Plantage
- Nybro/Ørre
- ved kano-rastepladserne
- Bag Feldborg Kirkegård
- Hodsager Plantage
- Sunds Kommuneplantage
- Sinding Kommuneplantage
- Løvbakke Naturcenter
- Nordre Feldborg Plantage
- Vandkraftsøen ved Tvis Mølle





Ovstrup Hede


Ovstrup Hede mellem Herning og Holstebro er et 490 hektar stort område med indlandshede samt nåletræsplantage, enge, overdrev, og vandløb. Aage V. Jensens Naturfond erhvervede i 2002 området på opfordring fra myndigheder og grønne organisationer.

Områdets ro tiltrækker sky dyr som ravne, rovfugle, større pattedyr og giver muligheder for, at hjortearterne kan samle sig i større flokke.

Kronstyr, dådyr og rådyr græsser området, som sammen med deres tramp og afføring giver livsrum for andre spændende dyr og planter.

Området er både fredet og Natura 2000-område, derfor må al færdsel i skoven og på heden kun ske på de etablerede veje og stier.

Hunde skal altid være i snor.



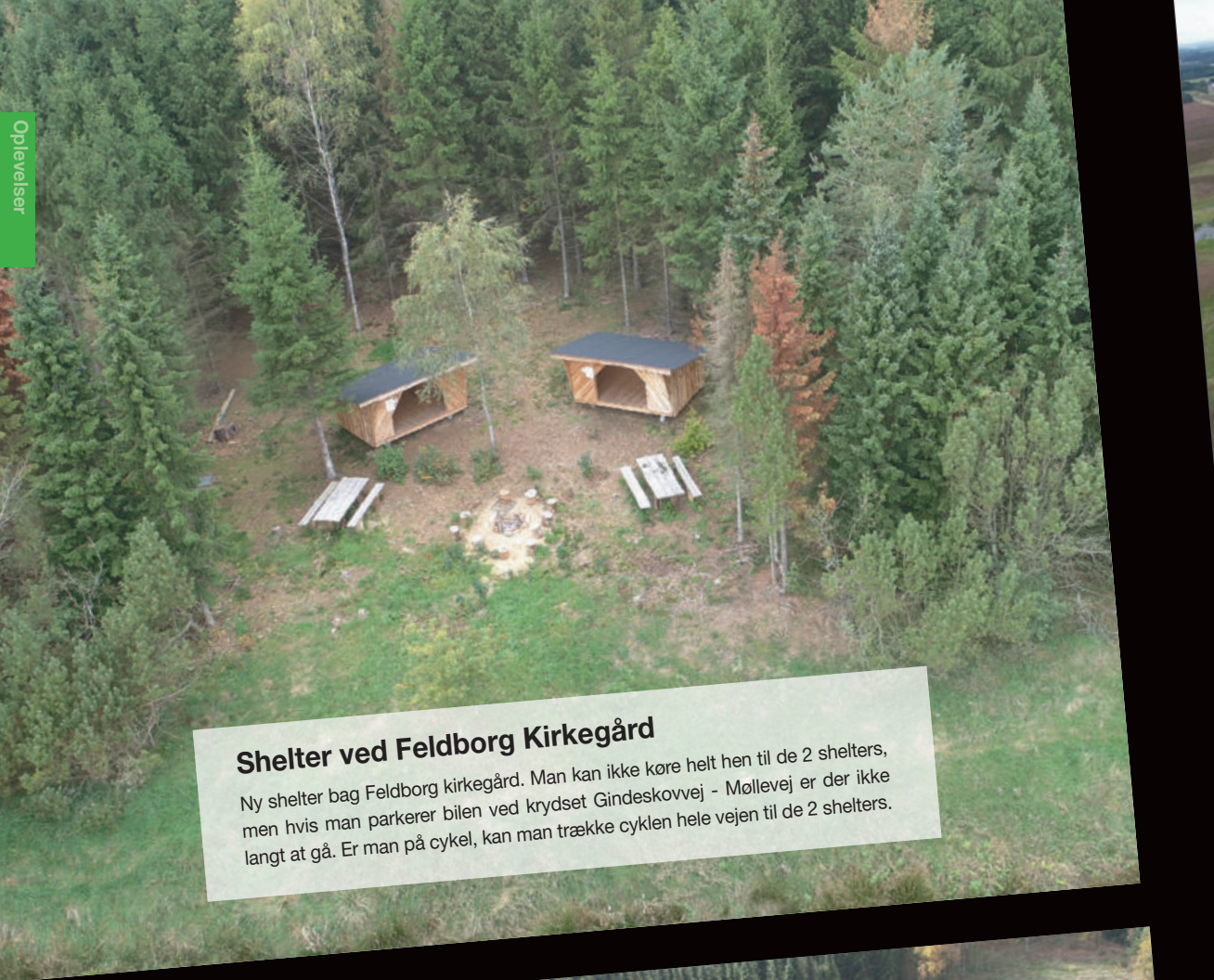
Shelter Nordre Feldborg Plantage

Abildholt Hedevej
7500 Holstebro

Kun adgang til fods eller på cykel.



Oplevelser



Shelter ved Feldborg Kirkegård
Ny shelter bag Feldborg kirkegård. Man kan ikke køre helt hen til de 2 shelters, men hvis man parkerer bilen ved krydset Gindeskovvej - Møllevvej er der ikke langt at gå. Er man på cykel, kan man trække cyklen hele vejen til de 2 shelters.

Shelter ved Hodsager Plantage
Hestbjergvej 4A
Hodsager
7490 Aulum

Ny Shelterplads til »hestefolket«. I Hodsager Plantage er der mange stier og veje man kan ride på. Trænger man til en pause, kan man sætte hesten i en af de 2 folde der er ved shelterpladsen.





Præstbjerg Naturcenter

Klejstrupvej 2
7550 Sørvad

Præstbjerg Naturcenter byder på oplevelser for alle og er et storslået område med bakkede hedearealer, egekrat, småskove og Præstbjerg sø. Der er stier rundt i området, og også handicappede kan være med på en tur i Præstbjerg. Der er flere afmærkede vandreture med gode udsigtspunkter undervejs.

I Præstbjerg Naturcenter findes naturlegeplads, naturudstilling, shelters, teltplads med vand og tilhørende handicap-toilet, borde/bænke, grillpladser, ridesti, madpakkehuse og orienteringsposter. Naturlegepladsen med borde og bænke ligger ved centerbygningen.

Centerbygningen, der indeholder et mindre udstillingslokale og et opholds- og undervisningslokale, kan lejes og benyttes efter aftale.

Præstbjerg ligger mellem Tihøje og Vind. Fra hovedvej 11 mellem Ørnhøj og Nr. Felding drejer du i krydset ved Agerfeldt mod øst og følger skiltningen.



Resdal Baune (Vinding-stenen)

På toppen af Resdal Baune ved Agerfeldvej

Den 6 tons tunge mindesten er rejst i 1935 på initiativ af lærer og forfatter Esbern Jespersen. På den tid var der en strid i Vinding Sogn mellem Indre Mission og Grundtvigianerne, og lærer Jespersen fik den idé, at flytningen af stenen de 6-7 km km fra findestedet på Jens Løgagers mark og til Resdal Baune skulle foregå ved en storstilet fælles indsats fra de to grupper. Dermed kunne han vise, at man opnåede mest ved at stå sammen.

Som sagt så gjort. En majdag i 1935 mødte et par hundrede unge mennesker op, og i løbet af syv timer fik de ved hjælp af tovværk trukket den store sten på en slæde den lange og besværlige vej til Resdal Baune, hvor den blev afsløret ved en sankthansfest den 23. juni 1935.

Det blev en sankthansfest i fællesskabets og sammenholdets tegn, hvor de 500 deltagere kunne glæde sig over veludført arbejde.



OPLEVELSER



Sinding Bjerge

I Sinding Hovedgade kører man ad Sofiendalvej til Merrildvej og er fremme ved Sinding Bjerg efter ca. 500 m

Bjergene i Sinding er et landskab der er blevet tilgængeligt for offentligheden takket være et samarbejde imellem private lodsejere og offentlige myndigheder. Der er etableret ca. 4 km naturstier på den 8 km lange strækning rundt i området til både vandring og mountainbike.

Området bliver kaldt »Bjergene i Sinding«, fordi det vrirler med gamle stednavne, som ender på »bjerg«, »høj« og »dal«. Før plantning af plantager og læbælter var der en imponerende udsigt horisonten rundt. I oldtiden har landskabet været imponerende, da næsten alle bjerge har én eller flere oldtidshøje på toppen.

I Sinding Bjerge er der en shelterplads, som kan benyttes af alle, der har lyst til at overnatte i skovens forførende mørke og stilhed. Der er indrettet multitoilet, bålsted og et brændeskjul med brænde.

Få en folder og et oversigtskort på: www.natur.herning.dk/media/594918/bjergene-i-sinding.pdf

Skinncykler

Bookes og udlejes gennem Astrup Købmandshandel, Højevej 25, 6900 Skjern, tlf. 97 36 40 10

Prøv en anderledes udflugt - lej en skinncykel. Der er mulighed for skinncykling på nedlagte jernbaner flere steder i Danmark. Ruterne varierer fra ca. 5 til 30 km. Der er dog ingen tvang om, at hele ruten skal gennemføres. Skinncyklerne, der lejes for nogle timer til en hel dag, har plads til flere personer. Som regel er der kun én, der skal trampe i pedalerne ad gangen, mens 1-2 »passagerer« kan nyde turen i ro og mag.

Man skal i øvrigt være opmærksom på, at man skal være i stand til at løfte skinncyklerne af sporet ved modkørende kørsel på enten ud- eller hjemtur. Hvem der har »vigepligt« fremgår normalt af det regelsæt for brug af cyklerne, man får udleveret ved udlæjningsstedet.

Skovsnogen

Starter ved p-pladsen på Døvlingvej 2, 6933 Kibæk, 5 km syd for Skarrild, 2 km sydvest for Karstoft og 2 km syd for Skarrildhus

Skovsnogen er et naturområde med en lang række kunstværker og skulpturer. Hele området inviterer til en ekspedition og fantasirejse for hele familien - det er på en og samme tid galleri, legeplads og vandreture, der alt sammen baner vej for spændende fritidsliv.

Overalt er der overraskelser, f.eks. finder man en »fabrik« midt i skoven, der fungerer som shelter, en hytte bygget efter »livet i skoven«, en lille strand ved en lille å, store sten og mange andre overraskelser.

Skovsnogen er med sine 50 kunstværker lavet af 35 kunstnere ude i den 25 hektar store Døvling Skov det perfekte sted for en familieudflygt.

Se også hjemmesiden www.skovsnogen.dk



Oplevelser



Stenbroen og stryget ved Nybro Mølle

Hjørnet af Avlumvej og Nybrø Møllevej, Ørre

Ikke færre end 5 vandløb mødes i området ved Nybro, som fra gammel tid har fungeret som vadested. Stenbroen er en af de ældste vejbroer i landet. Den er fra ca. år 1300. Den nu udskiftede, men bevarede stenbro blev i 1893 opført for at erstatte den endnu ældre smalle, buede egetræsbros. Stedet hed Nybro allerede i 1683.

Møllen er beliggende ved det gamle vadested, der forbandt Øst- og Vestjylland. Vandet til møllen kommer fra Sunds Nørreå, og det originale møllehjul er placeret højt, så det kan komme af med vandet selv i vandrige perioder. Møllen benævnes ved navn allerede i 1683 (privateje).

Bag Nybro Mølle, via Nybro Møllevej, er der adgang til en flere hundrede meter lang passage for ørreder. Fiskene kan ses i oktober, hvor de er på vej til gydepladserne (privateje).



Oplevelser



Stoubæk Krat

P-pladser fra både Rotvigvej og Feldborgvej

Stoubæk Krat, der ligger vest for Hodsager og grænser op mod Storåen, er et 200 ha stort fredet område, der byder på mange forskellige naturtyper og et rigt fugle- og dyreliv.

Den østlige del af Stoubæk Krat består af Storådalen med afgræssede enge, afsnørrede åarme og sumpet pile- og birkekrat. I hele området gnaver Storåen sig ind i de sandede hedeskrænter på vestsiden af åen. Vækstbetingelserne er her så gode, at rødgranerne og egne når en anselig størrelse. Går man mod vest, bliver træerne gradvist mindre, og til sidst befinder man sig på en stor hedeblade med mange flotte enebærbuske. Længst mod vest ligger et stort sumpet område med flere stærkt tilgroede søer.

Der er flere afmærkede stier, som fører gennem de forskellige områder i Stoubæk Krat. Desuden fører en sti fra Stoubæk Krat over Storåen til Hodsager, hvor man bl.a. kan se Kartoffelkælderer og Hodsager Kirke.



Søby Brunkulsleje

Brunkulsvej 29, 7400 Herning.

Ligger mellem Kølkær og FASTERHOLT
ca. 13 km sydøst for Herning

Søby Brunkulsleje syd for Herning er et område med både spændende og rå natur, hvor man kan opleve, hvordan der blev gravet brunkul i Danmark. Søby var et af de store brunkulsområder, hvor der i brunkulseventyrets tid boede op mod 5000 mennesker, der levede deres liv i og omkring de dybe lejer.

I området med de små træhuse og museumsbygningerne, som er et stort udflugtsmål, kan man opleve og se, hvordan brunkul blev gravet op og læse om brunkullets historie.

I Søby-området har der gennem årene været flere store jordskred, og man skal derfor færdes med forsigtighed uden for veje og stier og følge de advarselstavler, der er sat op i området.

Tvis Kloster kirkegård

Tvis Møllevej 13
7500 Holstebro

Tvis Kloster findes ikke længere, men et område af selve klosteret kan ses. Historien om Tvis Kloster kan ses i den restaurerede vandmølle ved siden af klosterarealet. Selve stenene og de jernkors der findes på kirkegården bærer præg af tidens tand og kan være besværlige at tyde. På kirkegården er der en mindesten for det gamle Tvis Kloster.



Oplevelser



Tvis Mølle

Øst for Holstebro, hvor Tvis Å løber ud i Storåen.
Møllen har tidligere været en del af Tvis Kloster

Den nuværende mølle er en kopi af den forrige bygning fra 1700-tallet, der var så forfalden, at den ikke kunne restaureres, men der har ligget en mølle på stedet siden Prins Buris' tid (ham med Liden Kirsten). Det er ukendt, hvor mange gange den er bygget om, og om den har haft en anden placering. Men det vides, at Buris Henriksens gavebrev af 24. marts 1163 til Cistercienserordenen omfatter en mølle.

I 1993 købte Holstebro Kommune området, og i 1997 stod den nye vandmølle færdig, med et vandhjul der drives af vandet fra møllesøen. Der er ikke bevaret inventar, og møllen rummer en planche-udstilling om Tvis Kloster, Tvis Kirke og Tvis Mølle. Møllen hører under Holstebro Museum.

OPLEVELSER



Vandkraftsøen ved Holstebro

Ligger i den østlige ende af byen mellem Ringvejen og Tvis Møllevej

Der er en afmærket ca. 7,5 km vandretur på naturstier rundt om Vandkraftsøen. På flere strækninger følger stien med både cykel- og ridestier, og flere steder er der borde, bænke og udsigtspunkter.

Ved Tvis Mølle er der ved den østlige del af Vandkraftsøen etableret stier i et skønt naturområde og der er opsat borde og bænke, hvorfra der er en storslået udsigt over Vandkraftsøen. Desuden er der en kanorasteplads.



Vandreture i Resen-Fårbæk Naturpark

Udgangspunkt for turen kan enten være p-pladsen ved Bavnevej lige uden for Sdr. Resen eller Karupvej i Fårbæk

Ved Karupvej i Fårbæk er der grillplads, overdækket spiseplads m.v.

Der er flere gangstier ved de gamle kullejer omkring Karup Å. På den anden side blev for nogle år siden etableret et stisystem, der ender ved »venskabsbroen« over åen.



Yllebjerg Bakkeø

Hodsagervej 48/50, Hodsager
7490 Aulum

Yllebjerg Bakkeø er et fredet areal, som ligger ved Mejrup-Simmelkjærvejen ca. 5 km nord for Hodsager. Yllebjerg Bakkeø er dannet som en morænebakke under næstsidste istid og formet under sidste istid omkring 10.000 f.Kr., da smeltevandet strømmede over Karup Hedeslette og skyllede alt blødt materiale bort. Bakken, som ligger på kanten af Storådal, når 46 m.o.h. og er bevokset med lyng og krat. Området er fredet, og der er etableret stier op til og på bakkeøen, hvorfra man har en storslået udsigt over området. Desuden er der borde og bænke ved parkeringspladsen, der leder op til Yllebjerg Bakkeø.



Ørre gl. missionshus

Avlumvej 5, Ørre
(hjørnet af Avlumvej og
Ørre Byvej, Ørre)

Ved Nybro Mølle ligger et gammelt missionshus, som blev opført i 1889 som et af de første missionshuse på egnen. Missionshuset Nazareth står nu som et meget værdifuldt historisk minde om en tid, hvor befolkningen var delt i to folkelige bevægelser, Grundtvigianere og Indre Mission. Missionshuset står stadig med det oprindelige inventar og vidner om egnens religiøse liv. Der er åbent fra 1. april til 31. oktober.



Oplevelser



Ø-Pas

Ø-passet er en lille folder, der ligner et pas og præsenterer 38 danske øer med færgeadgang.

I ø-passet vises hver ø med et kort, et foto, faktaoplysninger, lidt om hvad der kan ses og opleves på øen samt en QR-kode, der viser hen til øens egen hjemmeside.

I en hvid cirkel på den enkelte øs opslag kan turisten fra en plade på havnen eller færgen gnide en silhuet af øen over med en særlig pen og på den måde samle på ø-mærker.

Denne gimmick er turisterne glade for og konkurrerer gerne med familie og venner om, hvem der har besøgt flest øer.

Ø-passet findes på dansk samt i en udgave på tysk/engelsk.



Ø-passet har på VisitDenmarks platform sin egen hjemmeside: www.oepas.dk

Her præsenteres dels ø-passet og dels de øer, der er med i passet. Der er her således en samlet præsentation af det danske ørige, og turisterne kan finde oplysninger om den enkelte ø og turistprodukter på øen.

På Dansk Ø-feries hjemmeside www.danskoferie.dk kan man se tilbud fra flere af øerne, og herfra kan ø-passet bestilles mod et ekspeditionsgebyr.

Oplev det danske ø-rige

Følgende øer er med i ordningen

- Agersø
- Avernakø
- Bornholm
- Egholm
- Femø
- Langeland
- Læsø
- Omø
- Als
- Barsø
- Bågå
- Endelave
- Fur
- Livø
- Mandø
- Orø
- Anholt
- Birkholm
- Christiansø / Frederiksbø
- Fanø
- Hjarnø
- Lolland
- Mors
- Samsø
- Askø / Lilleø
- Bjørnø
- Drejø
- Fejø
- Hjortø
- Lyø
- Nekselø
- Sejersø

